



APENDICE A CATALOGO FOTOGRAFICO DE CAMPO

Presentado por: Laura Gabriela Pulido Sánchez

Fotografía 001

- **UBICACIÓN:** Vereda San Antonio
X: 809751
Y: 600874
Z: 223.7 m
- **TIPO DE ACTIVIDAD:**
Cultivo de Arroz y Ganadería
- **TIPO DE COBERTURA:**
2.1.2.1. Arroz
3.1.4. Bosque de galería y ripario
- **DESCRIPCIÓN:** Cultivo de arroz mecanizado en el predio C; al fondo se observa la cobertura de bosque de galería y ripario.



Fotografía 002

- **UBICACIÓN:** Vía Patimena-rincón del moriche, Km 5 margen Izquierdo, Vereda San Antonio.

X: 808239

Y: 601373

Z: 221.7 m

- **TIPO DE ACTIVIDAD:**

Cultivo de Arroz y Ganadería

- **TIPO DE COBERTURA:**

2.1.2.1. Arroz

3.1.4. Bosque de galería y ripario

- **DESCRIPCIÓN:** Cultivo de arroz mecanizado en el predio F; al fondo se observa la cobertura de bosque de galería y ripario.



Universidad
Industrial de
Santander



Fotografía 003

- **UBICACIÓN:** Vía Patimena-rincón del moriche, Km 5 margen derecho, Vereda San Antonio.

X: 809523

Y: 602456

Z: 220.7 m

- **TIPO DE ACTIVIDAD:**

Ganadería

- **TIPO DE COBERTURA:**

2.3.1. Pastos limpios

3.1.4. Bosque de galería y ripario

- **DESCRIPCIÓN:** Pradera de pastos limpios con enfoque en la actividad Bovina de sistema Extensivo.



Fotografía 004

- **UBICACIÓN:** Vereda San Antonio

X: 809751

Y: 600874

Z: 219.9

- **TIPO DE ACTIVIDAD:**

Ninguna

- **TIPO DE COBERTURA:**

2.3.1. pastos limpios

3.1.4. Bosque de galería y ripario

3.3.1.2 Arenales

5.1.1. Ríos

DESCRIPCIÓN: Orilla del río Tocarí-a, donde se presentan bancos de arena de aproximadamente 20 m de longitud y 5 m de ancho; asimismo, se observa la presencia de bosque de galería y ripario aledaño al río.




Fotografía 005

- **UBICACIÓN:** Vereda San Antonio
X: 809798
Y: 600736
Z: 221.2 m
- **TIPO DE ACTIVIDAD:**
Cultivo de Arroz y Ganadería
- **TIPO DE COBERTURA:**
2.1.2.1. Arroz
3.1.4. Bosque de galería y ripario
- **DESCRIPCIÓN:** Cultivo de arroz mecanizado en el predio F; al fondo se observa la cobertura de bosque de galería y ripario.



Fotografía 007

- **UBICACIÓN:** Vereda San Antonio
X: 810444
Y: 599011
Z: 217.6 m
- **TIPO DE ACTIVIDAD:**
Ganadería
- **TIPO DE COBERTURA:**
2.3.1. Pastos limpios
3.1.4. Bosque de galería y ripario
- **DESCRIPCIÓN:** Pradera de pastos limpios con enfoque en la actividad Bovina de sistema Extensivo. En el fondo se observa el bosque de galería y ripario.



Fotografía 007

- **UBICACIÓN:** Vereda San Antonio
X: 810871
Y: 598120
Z: 212.6 m
- **TIPO DE ACTIVIDAD:**
Cultivo de Arroz
- **TIPO DE COBERTURA:**
2.1.2.1. Arroz
3.1.4. Bosque de galería y ripario
- **DESCRIPCIÓN:** Cultivo de arroz mecanizado en el predio F; al fondo se observa la cobertura de bosque de galería y ripario.



Fotografía 008

- **UBICACIÓN:** Vereda El Taladro

X: 811184

Y: 597544

Z: 217 m

- **TIPO DE ACTIVIDAD:**

Cultivo de Arroz

- **TIPO DE COBERTURA:**

2.1.2.1. Arroz

3.1.4. Bosque de galería y ripario

- **DESCRIPCIÓN:** Cultivo de arroz mecanizado en el predio G; al fondo se observa la cobertura de bosque de galería y ripario.



Fotografía 009

- **UBICACIÓN:** Vereda El Taladro

X: 811381

Y: 597301

Z: 211.2 m

- **TIPO DE ACTIVIDAD:**

Cultivo de Arroz

- **TIPO DE COBERTURA:**

2.1.2.1. Arroz

3.1.4. Bosque de galería y ripario

- **DESCRIPCIÓN:** Cultivo de arroz mecanizado en el predio E; al fondo se observa la cobertura de bosque de galería y ripario.



Fotografía 010

- **UBICACIÓN:** Vereda El Taladro

X: 812378

Y: 596749

Z: 209.0 m

- **TIPO DE ACTIVIDAD:**

Cultivo de Arroz

- **TIPO DE COBERTURA:**

2.1.2.1. Arroz

3.1.4. Bosque de galería y ripario

- **DESCRIPCIÓN:** Cultivo de arroz mecanizado en el predio H; al fondo se observa la cobertura de bosque de galería y ripario.



Fotografía 011

- **UBICACIÓN:** Vereda El Taladro

X: 812374

Y: 596748

Z: 209 m

- **TIPO DE ACTIVIDAD:**

Ganadería

- **TIPO DE COBERTURA:**

2.3.1. Pastos limpios

3.1.4. Bosque de galería y ripario

- **DESCRIPCIÓN:** Pradera de pastos limpios con enfoque en la actividad Bovina de sistema Extensivo. En el fondo se observa el bosque de galería y ripario.



Fotografía 012

- **UBICACIÓN:** Vereda El Taladro

X: 814850

Y: 595095

Z: 206.5 m

- **TIPO DE ACTIVIDAD:**

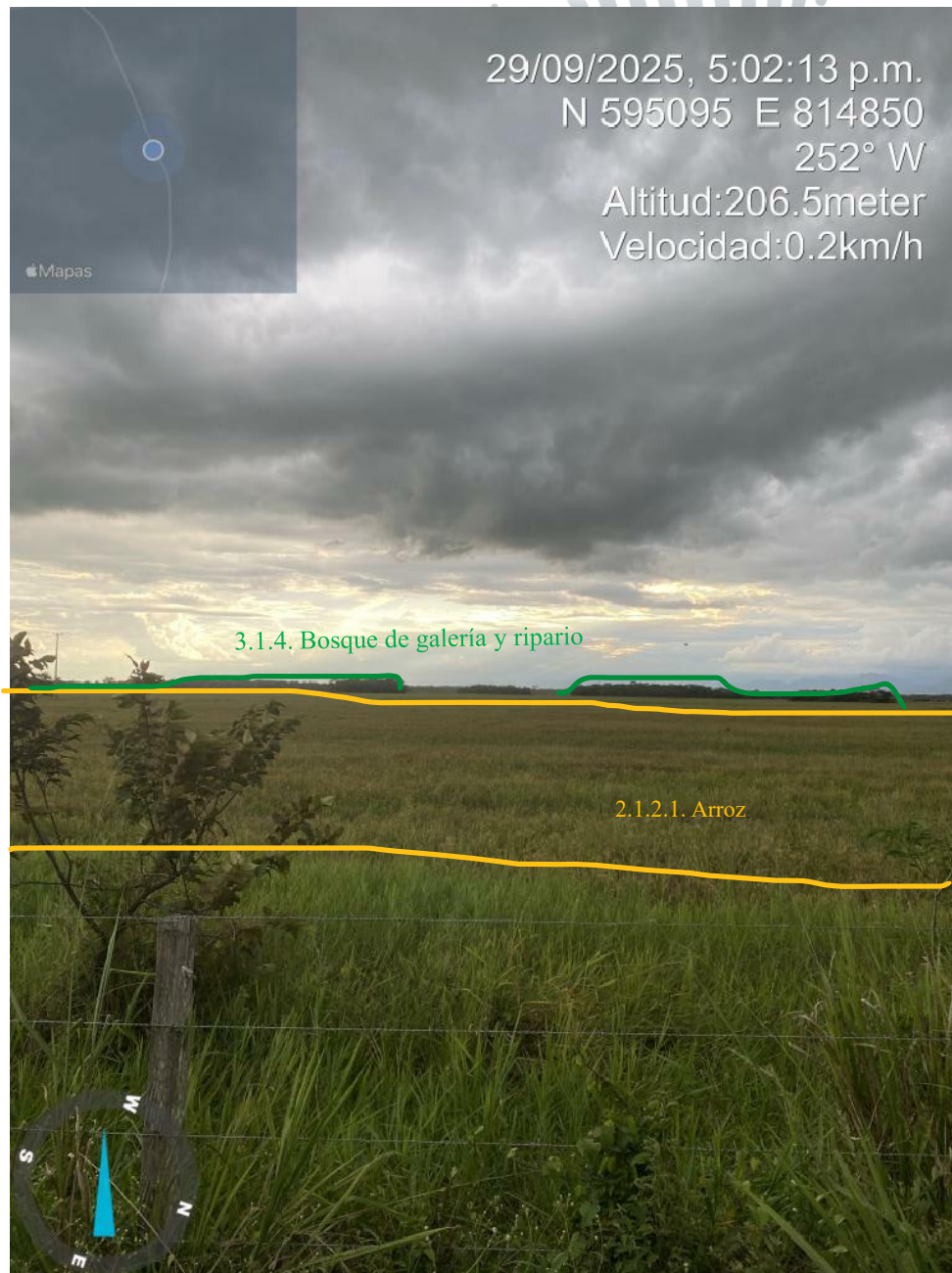
Cultivo de Arroz

- **TIPO DE COBERTURA:**

2.1.2.1. Arroz

3.1.4. Bosque de galería y ripario

- **DESCRIPCIÓN:** Cultivo de arroz mecanizado en el predio O; al fondo se observa la cobertura de bosque de galería y ripario.



Fotografía 013

Universidad
Industrial de
Santander



77
UIS 1949
2025

- **UBICACIÓN:** Vereda El Taladro

X: 816001

Y: 593378

Z: 206.3 m

- **TIPO DE ACTIVIDAD:**

Hidrocarburos

- **TIPO DE COBERTURA:**

1.2.1 Zonas industriales o comerciales

DESCRIPCIÓN: Estación de Bombeo Tocaría operada por la empresa Perenco.



Fotografía 014

- **UBICACIÓN:** Vereda El Taladro

X: 816001

Y: 593378

Z: 205.6 m

- **TIPO DE ACTIVIDAD:**

Ganadera Extensiva

- **TIPO DE COBERTURA:**

2.3.2 Pastos arbolados

DESCRIPCIÓN: Pradera de pastos arbolados con enfoque a la actividad de ganadería extensiva.



Fotografía 015

- **UBICACIÓN:** Vereda El Taladro

X: 816006

Y: 593374

Z: 204.7 m

- **TIPO DE ACTIVIDAD:**

Ganadera Extensiva

- **TIPO DE COBERTURA:**

2.3.2 Pastos arbolados

DESCRIPCIÓN: Pradera de pastos arbolados con enfoque a la actividad de ganadería extensiva.



Fotografía 016

- **UBICACIÓN:** Vereda San Nicolas

X: 817051

Y: 592531

Z: 205.8 m

- **TIPO DE ACTIVIDAD:**


Ganadería

- **TIPO DE COBERTURA:**

2.3.1. Pastos limpios

3.1.4. Bosque de galería y ripario

- **DESCRIPCIÓN:** Pradera de pastos limpios con enfoque en la actividad Bovina de sistema Extensivo. En el fondo se observa el bosque de galería y ripario.



Fotografía 017

- **UBICACIÓN:** Vereda San Nicolas
X: 816413
Y: 592277
Z: 205.3 m
- **TIPO DE ACTIVIDAD:**
Ganadería
- **TIPO DE COBERTURA:**
2.3.1. Pastos limpios
3.1.4. Bosque de galería y ripario
- **DESCRIPCIÓN:** Pradera de pastos limpios con enfoque en la actividad Bovina de sistema Extensivo. En el fondo se observa el bosque de galería y ripario.



Fotografía 018

- **UBICACIÓN:** Vereda San Nicolas

X: 816328

Y: 591626

Z: 201.7 m

- **TIPO DE ACTIVIDAD:**

Ganadera Extensiva

- **TIPO DE COBERTURA:**

2.3.2 Pastos arbolados

DESCRIPCIÓN: Pradera de pastos arbolados con enfoque a la actividad de ganadería extensiva.



Fotografía 019

- **UBICACIÓN:** Vereda San Nicolas

X: 816520

Y: 592601

Z: 200.8 m

- **TIPO DE ACTIVIDAD:**

Ganadería

- **TIPO DE COBERTURA:**

2.3.1. Pastos limpios

3.1.4. Bosque de galería y ripario

- **DESCRIPCIÓN:** Pradera de pastos limpios con enfoque en la actividad Bovina de sistema Extensivo. En el fondo se observa el bosque de galería y ripario.



Fotografía 020

Universidad
Industrial de
Santander



77
UIS 1949 2025

- **UBICACIÓN:** Vereda San Nicolas

X: 817571

Y: 591673

Z: 200.5 m

- **TIPO DE ACTIVIDAD:**

Ganadería

- **TIPO DE COBERTURA:**

2.3.1. Pastos limpios

3.1.4. Bosque de galería y ripario

- **DESCRIPCIÓN:** Pradera de pastos limpios con enfoque en la actividad Bovina de sistema Extensivo. En el fondo se observa el bosque de galería y ripario.



Fotografía 021

Universidad
Industrial de
Santander



77
UIS 1949 2025

- **UBICACIÓN:** Vereda San Nicolas

X: 817381

Y: 591089

Z: 199.9

- **TIPO DE ACTIVIDAD:**

Ganadería

- **TIPO DE COBERTURA:**

2.3.1. Pastos limpios

3.1.4. Bosque de galería y ripario

- **DESCRIPCIÓN:** Pradera de pastos limpios con enfoque en la actividad Bovina de sistema Extensivo. En el fondo se observa el bosque de galería y ripario.



Fotografía 022

- **UBICACIÓN:** Vereda San Nicolas

X: 817381

Y: 591089

Z: 199.7 m

- **TIPO DE ACTIVIDAD:**

Cultivo de Arroz

- **TIPO DE COBERTURA:**

2.1.2.1. Arroz

3.1.4. Bosque de galería y ripario

- **DESCRIPCIÓN:** Cultivo de arroz mecanizado en el predio L; al fondo se observa la cobertura de bosque de galería y ripario.



Fotografía 023

- **UBICACIÓN:** Vereda San Nicolas

X: 817565

Y: 590535

Z: 198.6 m

- **TIPO DE ACTIVIDAD:**

Ganadería

- **TIPO DE COBERTURA:**

2.3.1. Pastos limpios

3.1.4. Bosque de galería y ripario

- **DESCRIPCIÓN:** Pradera de pastos limpios con enfoque en la actividad Bovina de sistema Extensivo. En el fondo se observa el bosque de galería y ripario.



Fotografía 024

- **UBICACIÓN:** Vereda San Nicolas
X: 817659
Y: 590356
Z: 197.6 m
- **TIPO DE ACTIVIDAD:**
Cultivo de Arroz
- **TIPO DE COBERTURA:**
2.1.2.1. Arroz
3.1.4. Bosque de galería y ripario
- **DESCRIPCIÓN:** Cultivo de arroz mecanizado en el predio L; al fondo se observa la cobertura de bosque de galería y ripario.



Fotografía 025

- **UBICACIÓN:** Vereda Rincón del Moriche

X: 819010

Y: 588283

Z: 196.5 m

- **TIPO DE ACTIVIDAD:**


Ganadería

- **TIPO DE COBERTURA:**

2.3.1. Pastos limpios

3.1.4. Bosque de galería y ripario

- **DESCRIPCIÓN:** Pradera de pastos limpios con enfoque en la actividad Bovina de sistema Extensivo. En el fondo se observa el bosque de galería y ripario.



Universidad
Industrial de
Santander



77
UIS 1948 2025

Fotografía 026

- **UBICACIÓN:** Vereda Rincón del Moriche

X: 819010

Y: 588283

Z: 196.5 m

- **TIPO DE ACTIVIDAD:**

Ganadera Extensiva

- **TIPO DE COBERTURA:**

2.3.2 Pastos arbolados

DESCRIPCIÓN: Pradera de pastos arbolados con enfoque a la actividad de ganadería extensiva.



Fotografía 027

- **UBICACIÓN:** Vereda Rincón del Moriche

X: 817381

Y: 591089

Z: 199.9

- **TIPO DE ACTIVIDAD:**

Ganadería

- **TIPO DE COBERTURA:**

2.3.1. Pastos limpios

3.1.4. Bosque de galería y ripario

- **DESCRIPCIÓN:** Pradera de pastos limpios con enfoque en la actividad Bovina de sistema Extensivo. En el fondo se observa el bosque de galería y ripario.





Universidad
Industrial de
Santander



¡Gracias!

